


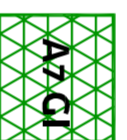



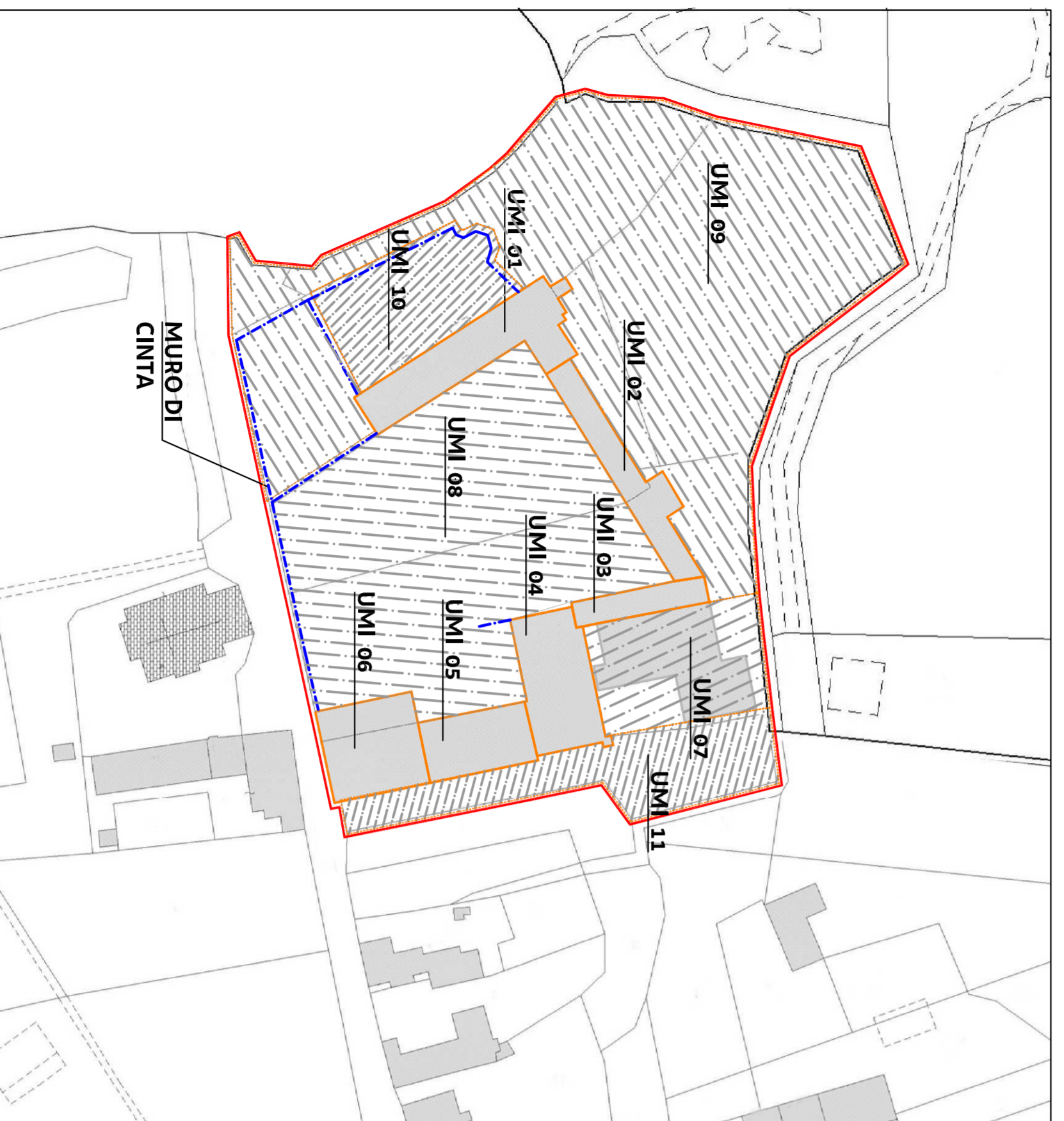




ZONIZZAZIONE \_SCALA 1:10000




**LEGENDA ZONIZZAZIONE**

-  A2: Restauro e risanamento conservativo (art. 4, comma 2), lettera c, della L.R. 19/2009)
-  A3: Ristrutturazione edilizia (art. 4, comma 1), lettera c, della L.R. 19/2009)
-  A7 V - Verde di pertinenza
-  A7 GI - Giardino all'italiana
-  A7 PA - Parco attrezzato
-  A7 PP - Parcheggio di pertinenza
-  Perimetro P.A.C.



PERIMETRAZIONE UNITA' MINIME DI INTERVENTO \_SCALA 1:10000

**LEGENDA PERIMETRAZIONE UMI**

-  Perimetro Unità Minime di Intervento
-  Perimetro P.A.C.
-  Muro di cinta e muro contenimento del giardino all'italiana



**PIANO ATTUATIVO COMUNALE - ZONAA A**  
**ARIIS \_ COMUNE DI RIVIGNANO (UD)**

**Zonizzazione e perimetrazione U.M.I.**

**PROGETTISTI**  
arch. Nicoletta Zennaro  
arch. Daniel Troncon

**RESPONSABILE DEL PROCEDIMENTO**  
Il Direttore del Servizio  
dott.ssa Sabrina Miotto



Direzione centrale finanze patrimonio e programmazione  
Servizio gestione patrimonio immobiliare

**B.1.**